

**COMUNICAZIONE CODICE GIALLO (ORDINARIA CRITICITA')**

n° 044 del 22/02/2019 – ore 13:00

per rischio Idrogeologico, Idraulico, Temporal Forti e Vento forte

**Codice GIALLO per rischio VENTO FORTE  
su IM-03, IM-07, IM-08, IM-09, IM-10, IM-11, IM-12, IM-13, IM-14**con **decorrenze e revoche** riportate in tabella SCENARI E LIVELLI DI ALLERTAMENTO**SINTESI METEOROLOGICA**

Un veloce nucleo di aria fredda in ingresso dall'Europa orientale determina l'intensificazione del flusso in quota da nord-est sulla Lombardia, dove attualmente è disposto da nord. Dalla tarda serata di oggi 22/02 sulla regione si assisterà ad una rotazione dei venti da nord-est, con tendenza ad attenuazione delle raffiche sulle Alpi di confine e sulle Prealpi occidentali.

Nelle prime ore di sabato 23/02 è previsto un rapido rinforzo del vento da nord-est sui settori orientali della regione, in rapida estensione al primo mattino anche sulla Pianura centro-occidentale e sull'Oltrepò pavese, dove proverranno da est. Il vento medio orario è previsto ovunque al di sotto dei 35 km/h, con raffiche più forti (in particolare su Bassa pianura occidentale e Appennino pavese) localmente fino a circa 45-50 km/h.

La fase acuta dell'evento è attesa nella mattinata di domani 23/02. Dalle prime ore del pomeriggio, rapida e generale attenuazione dei venti, a partire dai settori orientali della regione, in ultimo su Oltrepò pavese.

Domenica 24/02, flusso nordorientale in attenuazione, seguito da una graduale rimonta da ovest di un campo d'alta pressione. Venti generalmente deboli, a tratti moderati su Alpi e Appennino; assenza di precipitazioni ovunque.

**SCENARI E LIVELLI DI ALLERTAMENTO**

ZONE OMOGENEE DI ALLERTAMENTO	DENOMINAZIONE	SCENARI DI RISCHIO	DECORRENZA DELLA CRITICITA'	LIVELLI DI CRITICITA' PREVISTI	FASE OPERATIVA MINIMA
IM-01 (SO)	Valchiavenna	Idrogeologico	-	Verde Assente	-
		Idraulico	-	Verde Assente	-
		Temporal forti	-	Verde Assente	-
		Vento Forte	Da 22/02/2019 h. 00:00 a 23/02/2019 h. 00:00	Giallo Ordinario	ATTENZIONE
IM-02 (SO)	Media-bassa Valtellina	Idrogeologico	-	Verde Assente	-
		Idraulico	-	Verde Assente	-
		Temporal forti	-	Verde Assente	-
		Vento Forte	Da 22/02/2019 h. 00:00 a 23/02/2019 h. 00:00	Giallo Ordinario	ATTENZIONE
IM-03 (SO)	Alta Valtellina	Idrogeologico	-	Verde Assente	-
		Idraulico	-	Verde Assente	-
		Temporal forti	-	Verde Assente	-
		Vento Forte	Da 22/02/2019 h. 00:00 a 23/02/2019 h. 18:00	Giallo Ordinario	ATTENZIONE
IM-04 (VA)	Laghi e Prealpi varesine	Idrogeologico	-	Verde Assente	-
		Idraulico	-	Verde Assente	-
		Temporal forti	-	Verde Assente	-
		Vento Forte	Da 22/02/2019 h. 00:00 a 23/02/2019 h. 00:00	Giallo Ordinario	ATTENZIONE



ZONE OMOGENEE DI ALLERTAMENTO	DENOMINAZIONE	SCENARI DI RISCHIO	DECORRENZA DELLA CRITICITA'	LIVELLI DI CRITICITA' PREVISTI	FASE OPERATIVA MINIMA
IM-05 (CO, LC)	<i>Lario e Prealpi occidentali</i>	Idrogeologico	-	Verde Assente	-
		Idraulico	-	Verde Assente	-
		Temporali forti	-	Verde Assente	-
		Vento Forte	Da 22/02/2019 h. 00:00 a 23/02/2019 h. 00:00	Giallo Ordinario	ATTENZIONE
IM-06 (BG)	<i>Orobie bergamasche</i>	Idrogeologico	-	Verde Assente	-
		Idraulico	-	Verde Assente	-
		Temporali forti	-	Verde Assente	-
		Vento Forte	-	Verde Assente	-
IM-07 (BG, BS)	<i>Valcamonica</i>	Idrogeologico	-	Verde Assente	-
		Idraulico	-	Verde Assente	-
		Temporali forti	-	Verde Assente	-
		Vento Forte	Da 23/02/2019 h. 00:00 a 23/02/2019 h. 18:00	Giallo Ordinario	ATTENZIONE
IM-08 (BG, BS)	<i>Laghi e Prealpi orientali</i>	Idrogeologico	-	Verde Assente	-
		Idraulico	-	Verde Assente	-
		Temporali forti	-	Verde Assente	-
		Vento Forte	Da 23/02/2019 h. 00:00 a 23/02/2019 h. 18:00	Giallo Ordinario	ATTENZIONE
IM-09 (CO, LC, MB, MI, VA)	<i>Nodo Idraulico di Milano</i>	Idraulico	-	Verde Assente	-
		Temporali forti	-	Verde Assente	-
		Vento Forte	Da 23/02/2019 h. 00:00 a 23/02/2019 h. 21:00	Giallo Ordinario	ATTENZIONE
IM-10 (BG, CR, LC, LO, MB, MI)	<i>Pianura centrale</i>	Idraulico	-	Verde Assente	-
		Temporali forti	-	Verde Assente	-
		Vento Forte	Da 23/02/2019 h. 00:00 a 23/02/2019 h. 21:00	Giallo Ordinario	ATTENZIONE
IM-11 (BG, BS, CR, MN)	<i>Alta pianura orientale</i>	Idraulico	-	Verde Assente	-
		Temporali forti	-	Verde Assente	-
		Vento Forte	Da 23/02/2019 h. 00:00 a 23/02/2019 h. 21:00	Giallo Ordinario	ATTENZIONE



ZONE OMOGENEE DI ALLERTAMENTO	DENOMINAZIONE	SCENARI DI RISCHIO	DECORRENZA DELLA CRITICITA'	LIVELLI DI CRITICITA' PREVISTI		FASE OPERATIVA MINIMA
IM-12 (CR, LO, MI, PV)	Bassa pianura occidentale	Idraulico	-	Verde Assente		-
		Temporali forti	-	Verde Assente		-
		Vento Forte	Da 23/02/2019 h. 00:00 a 24/02/2019 h. 00:00	Giallo Ordinario		ATTENZIONE
IM-13 (CR, MN)	Bassa pianura orientale	Idraulico	-	Verde Assente		-
		Temporali forti	-	Verde Assente		-
		Vento Forte	Da 23/02/2019 h. 00:00 a 23/02/2019 h. 21:00	Giallo Ordinario		ATTENZIONE
IM-14 (PV)	Appennino pavese	Idrogeologico	-	Verde Assente		-
		Idraulico	-	Verde Assente		-
		Temporali forti	-	Verde Assente		-
		Vento Forte	Da 23/02/2019 h. 00:00 a 24/02/2019 h. 00:00	Giallo Ordinario		ATTENZIONE

### VALUTAZIONE EFFETTI AL SUOLO – INDICAZIONI OPERATIVE

In conseguenza della intensificazione dei venti, prevista per le giornate di oggi 22/02 e domani 23/02, si chiede ai sistemi locali di protezione civile di **attivare/mantenere** una **fase operativa di ATTENZIONE**, cioè di predisporre il sistema locale alla pronta attivazione di azioni di monitoraggio e contrasto, congruenti a quanto previsto nella pianificazione di emergenza comunale, per la salvaguardia della pubblica incolumità e la riduzione dei rischi.

**I Presidi territoriali hanno sempre l'onere di valutare l'attivazione e/o il passaggio a fasi operative di livello superiore**, in funzione di valutazioni locali sull'evoluzione degli effetti al suolo e della vulnerabilità del proprio territorio.

In particolare si suggerisce ai Presidi territoriali di prestare attenzione a fenomeni che localmente potrebbero risultare pericolosi, quali:

- **scenari di rischio vento forte**, con effetti che potrebbero generare pericoli e problemi sulle aree interessate dall'eventuale crollo d'impalcature, cartelloni, alberi (particolare attenzione dovrà essere rivolta a quelle situazioni in cui i crolli possono coinvolgere strade pubbliche e private, parcheggi, luoghi di transito, servizi pubblici, etc); sulla viabilità, soprattutto nei casi in cui sono in circolazione mezzi pesanti; legati alla instabilità dei versanti più acclivi, quando sollecitati dall'effetto leva prodotto dalla presenza di alberi; per la sicurezza dei voli amatoriali e, in generale, dello svolgimento di attività in alta quota; alle attività svolte sugli specchi lacuali.

**In conseguenza dei rinforzi di vento previsti per oggi 22/02 e domani 23/02, si prevede un aumento del rischio incendi boschivi.**

Il dettaglio della previsione è riportato nell'Avviso di criticità n° 043 per rischio incendio boschivo emesso ieri 21/02 e pubblicato sul sito istituzionale di Regione Lombardia, nella sezione "A portata di mano" alla voce "Allerte di Protezione Civile".

Si chiede di segnalare con tempestività eventuali criticità che dovessero presentarsi sul proprio territorio in conseguenza del verificarsi dei fenomeni previsti, telefonando al numero verde della Sala Operativa di Protezione Civile regionale: **800.061.160** o via mail all'indirizzo: [cfmr@protezionecivile.regione.lombardia.it](mailto:cfmr@protezionecivile.regione.lombardia.it)

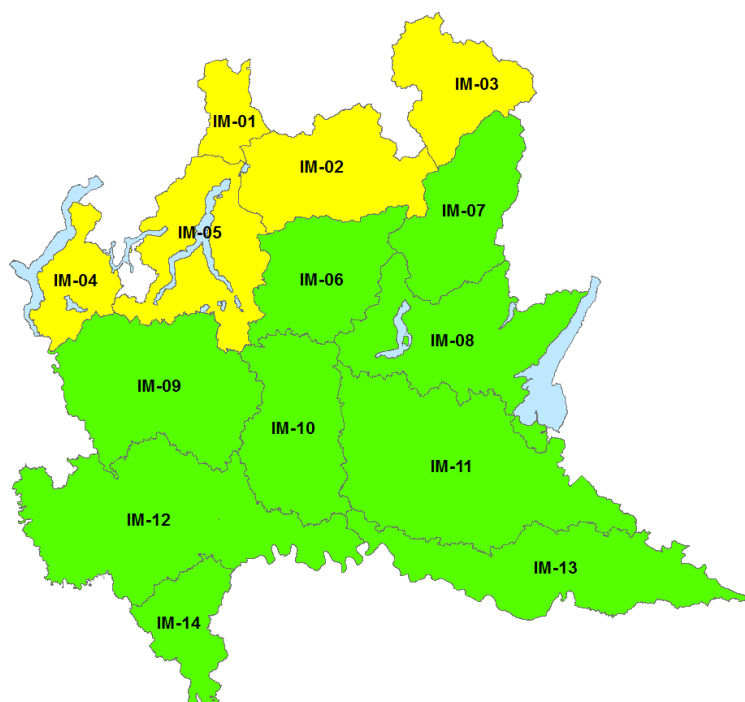


Regione Lombardia

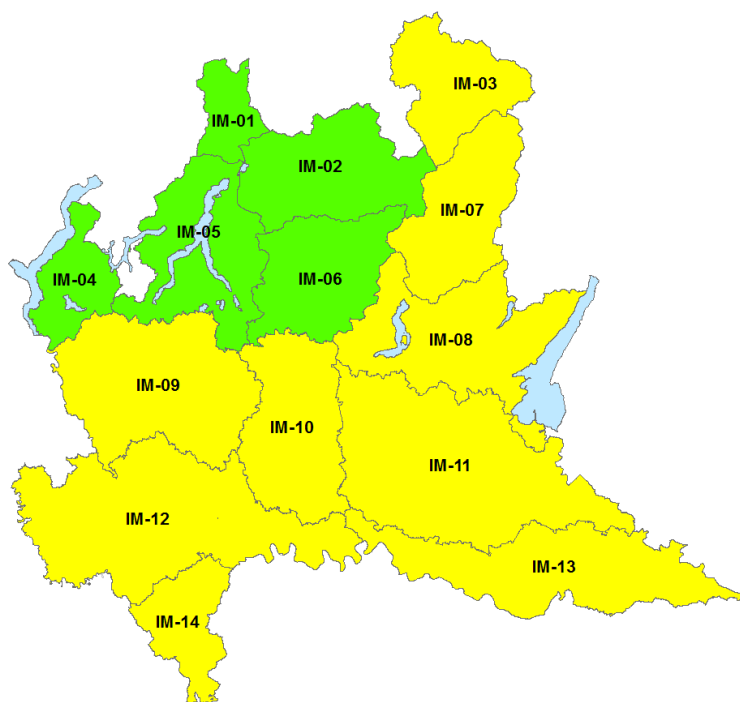
CENTRO FUNZIONALE MONITORAGGIO RISCHI NATURALI

Regione Lombardia  
Piazza Città di Lombardia, 1 – 20124, Milano

D.G. Territorio e Protezione Civile  
U.O. Protezione Civile

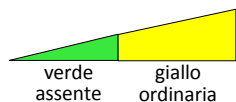


Codici colore di allerta  
validi per la giornata di oggi 22/02



Codici colore di allerta  
validi per la giornata di domani 23/02

LEGENDA LIVELLI DI CRITICITÀ



SEGNALARE OGNI EVENTO SIGNIFICATIVO A:

SALA OPERATIVA  
CENTRO FUNZIONALE MONITORAGGIO RISCHI  
cfmr@protezionecivile.regione.lombardia.it  
salaoperativa@protezionecivile.regione.lombardia.it



Le previsioni meteorologiche sono a cura di ARPA Lombardia – Servizio Meteorologico Regionale  
Le previsioni idrologiche-idrauliche si basano sui risultati delle catene modellistiche contenute nel sistema SINERGIE e nella piattaforma FEWS e su prodotti sviluppati presso il Centro Funzionale Monitoraggio Rischi di Regione Lombardia.  
La rete idro-meteorologica della Lombardia in tempo reale è disponibile al sito:  
[http://sinergie.protezionecivile.regione.lombardia.it/sinergie\\_wsp6/html/public](http://sinergie.protezionecivile.regione.lombardia.it/sinergie_wsp6/html/public)

Per maggiori informazioni sul sistema di allertamento in Regione Lombardia, consultare il sito istituzionale [www.regione.lombardia.it](http://www.regione.lombardia.it) nella sezione "A portata di mano" alla voce "Allerte di Protezione Civile".