

**AVVISO di CRITICITÀ REGIONALE n° 039 del 11/02/2019 – ore 13:00**per rischio *Idrogeologico, Idraulico, Temporal Forti e Vento forte***Codice ARANCIONE rischio VENTO FORTE
su IM-01, IM-04, IM-05, IM-09, IM-10, IM-12**con **decorrenze e REVOCHE** riportate in tabella SCENARI E LIVELLI DI ALLERTAMENTO**Il presente Avviso di Criticità vale anche come COMUNICAZIONE per i rischi con codice GIALLO****SINTESI METEOROLOGICA**

Si conferma l'evoluzione generale indicata nell'Avviso n. 038 del 10/02, con interessamento della pianura soprattutto nel primo pomeriggio di oggi 11/02, con attenuazione in serata, mentre sui settori alpini e prealpini di nordovest i rinforzi proseguiranno fino almeno a domani mattina 12/02 anche a bassa quota. In particolare sulla fascia di pianura centro-occidentale la fase acuta prevista dalle ore 12 alle 18 di oggi 11/02, sarà caratterizzata da velocità medie orarie comprese tra 30 e 45 km/h, con raffiche fino a 60 km/h. Sui settori di nordovest in generale si avranno valori simili ma con locali intensificazioni nelle valli o sui versanti più esposti (raffiche fino a 75 km/h). Su Varesotto si avrà un'attenuazione dei fenomeni a partire dalla serata di oggi o al più nel corso della prossima notte (entro le ore 6), mentre su Valchiavenna e Lario l'attenuazione dei venti si avrà dalla tarda mattinata-primo pomeriggio di domani 12/02 (con esaurimento dei fenomeni entro la serata): in queste aree persisteranno condizioni di vento forte anche per la prima parte della giornata di domani 12/02 ma in modo meno diffuso e frequente, tendendo a rimanere in quota e a diradarsi nelle valli.

SCENARI E LIVELLI DI ALLERTAMENTO

ZONE OMOGENEE DI ALLERTAMENTO	DENOMINAZIONE	SCENARI DI RISCHIO	DECORRENZA DELLA CRITICITA'	LIVELLI DI CRITICITA' PREVISTI	FASE OPERATIVA MINIMA
IM-01 (SO)	Valchiavenna	Idrogeologico	-	Verde Assente	-
		Idraulico	-	Verde Assente	-
		Temporal forti	-	Verde Assente	-
		Vento Forte	Da 11/02/2019 h. 10:00 a 13/02/2019 h. 00:00	Arancione Moderata	ATTENZIONE
IM-02 (SO)	Media-bassa Valtellina	Idrogeologico	-	Verde Assente	-
		Idraulico	-	Verde Assente	-
		Temporal forti	-	Verde Assente	-
		Vento Forte	Da 11/02/2019 h. 10:00 a 13/02/2019 h. 00:00	Gialla Ordinaria	ATTENZIONE
IM-03 (SO)	Alta Valtellina	Idrogeologico	-	Verde Assente	-
		Idraulico	-	Verde Assente	-
		Temporal forti	-	Verde Assente	-
		Vento Forte	Da 11/02/2019 h. 10:00 a 13/02/2019 h. 00:00	Gialla Ordinaria	ATTENZIONE
IM-04 (VA)	Laghi e Prealpi varesine	Idrogeologico	-	Verde Assente	-
		Idraulico	-	Verde Assente	-
		Temporal forti	-	Verde Assente	-
		Vento Forte	Da 11/02/2019 h. 10:00 a 12/02/2019 h. 06:00, con passaggio a codice GIALLO fino a 13/02/2019 h. 00:00	Arancione Moderata	ATTENZIONE



ZONE OMOGENEE DI ALLERTAMENTO	DENOMINAZIONE	SCENARI DI RISCHIO	DECORRENZA DELLA CRITICITA'	LIVELLI DI CRITICITA' PREVISTI	FASE OPERATIVA MINIMA	
IM-05 (CO, LC)	<i>Lario e Prealpi occidentali</i>	Idrogeologico	-	Verde Assente		-
		Idraulico	-	Verde Assente		-
		Temporali forti	-	Verde Assente		-
		Vento Forte	Da 11/02/2019 h. 10:00 a 13/02/2019 h. 00:00	Arancione Moderata		ATTENZIONE
IM-06 (BG)	<i>Orobie bergamasche</i>	Idrogeologico	-	Verde Assente		-
		Idraulico	-	Verde Assente		-
		Temporali forti	-	Verde Assente		-
		Vento Forte	Da 11/02/2019 h. 10:00 a 13/02/2019 h. 00:00	Gialla Ordinaria		ATTENZIONE
IM-07 (BG, BS)	<i>Valcamonica</i>	Idrogeologico	-	Verde Assente		-
		Idraulico	-	Verde Assente		-
		Temporali forti	-	Verde Assente		-
		Vento Forte	Da 11/02/2019 h. 10:00 a 13/02/2019 h. 00:00	Gialla Ordinaria		ATTENZIONE
IM-08 (BG, BS)	<i>Laghi e Prealpi orientali</i>	Idrogeologico	-	Verde Assente		-
		Idraulico	-	Verde Assente		-
		Temporali forti	-	Verde Assente		-
		Vento Forte	Da 11/02/2019 h. 10:00 a 13/02/2019 h. 00:00	Gialla Ordinaria		ATTENZIONE
IM-09 (CO, LC, MB, MI, VA)	<i>Nodo Idraulico di Milano</i>	Idraulico	-	Verde Assente		-
		Temporali forti	-	Verde Assente		-
		Vento Forte	Da 11/02/2019 h. 10:00 a 12/02/2019 h. 00:00, con passaggio a codice GIALLO fino a 13/02/2019 h. 00:00	Arancione Moderata		ATTENZIONE
IM-10 (BG, CR, LC, LO, MB, MI)	<i>Pianura centrale</i>	Idraulico	-	Verde Assente		-
		Temporali forti	-	Verde Assente		-
		Vento Forte	Da 11/02/2019 h. 10:00 a 12/02/2019 h. 00:00	Arancione Moderata		ATTENZIONE
IM-11 (BG, BS, CR, MN)	<i>Alta pianura orientale</i>	Idraulico	-	Verde Assente		-
		Temporali forti	-	Verde Assente		-
		Vento Forte	Da 10/02/2019 h. 21:00 a 12/02/2019 h. 00:00	Gialla Ordinaria		ATTENZIONE



ZONE OMOGENEE DI ALLERTAMENTO	DENOMINAZIONE	SCENARI DI RISCHIO	DECORRENZA DELLA CRITICITA'	LIVELLI DI CRITICITA' PREVISTI	FASE OPERATIVA MINIMA	
IM-12 (CR, LO, MI, PV)	<i>Bassa pianura occidentale</i>	Idraulico	-	Verde Assente		-
		Temporali forti	-	Verde Assente		-
		Vento Forte	Da 11/02/2019 h. 10:00 a 12/02/2019 h. 00:00	Arancione Moderata		ATTENZIONE
IM-13 (CR, MN)	<i>Bassa pianura orientale</i>	Idraulico	-	Verde Assente		-
		Temporali forti	-	Verde Assente		-
		Vento Forte	Da 10/02/2019 h. 21:00 a 12/02/2019 h. 00:00	Gialla Ordinaria		ATTENZIONE
IM-14 (PV)	<i>Appennino pavese</i>	Idrogeologico	-	Verde Assente		-
		Idraulico	-	Verde Assente		-
		Temporali forti	-	Verde Assente		-
		Vento Forte	Da 10/02/2019 h. 12:00 a 12/02/2019 h. 00:00	Gialla Ordinaria		ATTENZIONE

VALUTAZIONE EFFETTI AL SUOLO – INDICAZIONI OPERATIVE

In conseguenza dei rinforzi di vento in atto e previsti per la giornata odierna e domani 12/02, si chiede ai sistemi locali di protezione civile di **mantenere almeno una fase operativa di ATTENZIONE**, cioè di predisporre il sistema locale alla pronta attivazione di azioni di monitoraggio e contrasto, congruenti a quanto previsto nella pianificazione di emergenza comunale, per la salvaguardia della pubblica incolumità e la riduzione dei rischi.

I Presidi territoriali hanno sempre l'onere di valutare l'attivazione e/o il passaggio a fasi operative di livello superiore, in funzione di valutazioni locali sull'evoluzione degli effetti al suolo e della vulnerabilità del proprio territorio.

In particolare si suggerisce ai Presidi territoriali di prestare attenzione a fenomeni che localmente potrebbero risultare pericolosi, quali:

- **scenari di rischio vento forte**, con effetti che potrebbero generare pericoli e problemi sulle aree interessate dall'eventuale crollo d'impalcature, cartelloni, alberi (particolare attenzione dovrà essere rivolta a quelle situazioni in cui i crolli possono coinvolgere strade pubbliche e private, parcheggi, luoghi di transito, servizi pubblici, etc); sulla viabilità, soprattutto nei casi in cui sono in circolazione mezzi pesanti; legati alla instabilità dei versanti più acclivi, quando sollecitati dall'effetto leva prodotto dalla presenza di alberi; per la sicurezza dei voli amatoriali e, in generale, dello svolgimento di attività in alta quota; alle attività svolte sugli specchi lacuali.

Si chiede di segnalare con tempestività eventuali criticità che dovessero presentarsi sul proprio territorio in conseguenza del verificarsi dei fenomeni previsti, telefonando al numero verde della Sala Operativa di Protezione Civile regionale: **800.061.160** o via mail all'indirizzo: cfmr@protezionecivile.regione.lombardia.it



Regione Lombardia

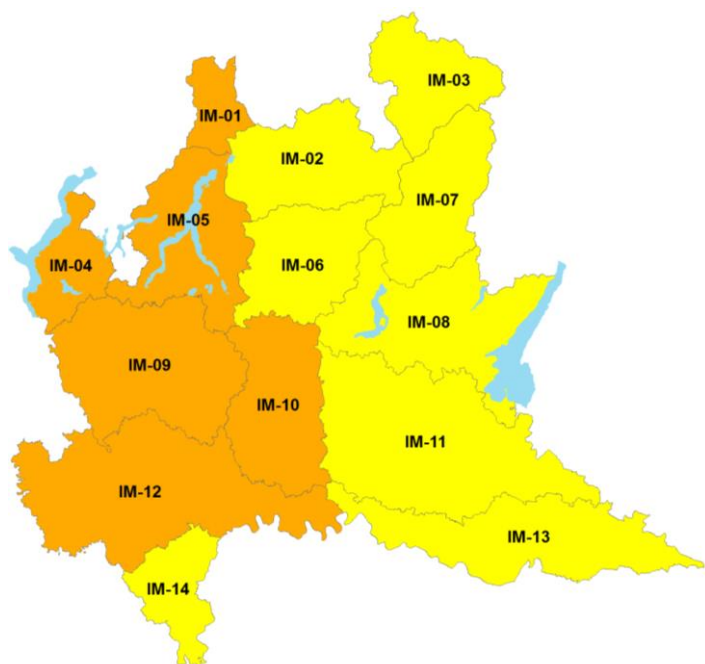
CENTRO FUNZIONALE MONITORAGGIO RISCHI NATURALI

Regione Lombardia

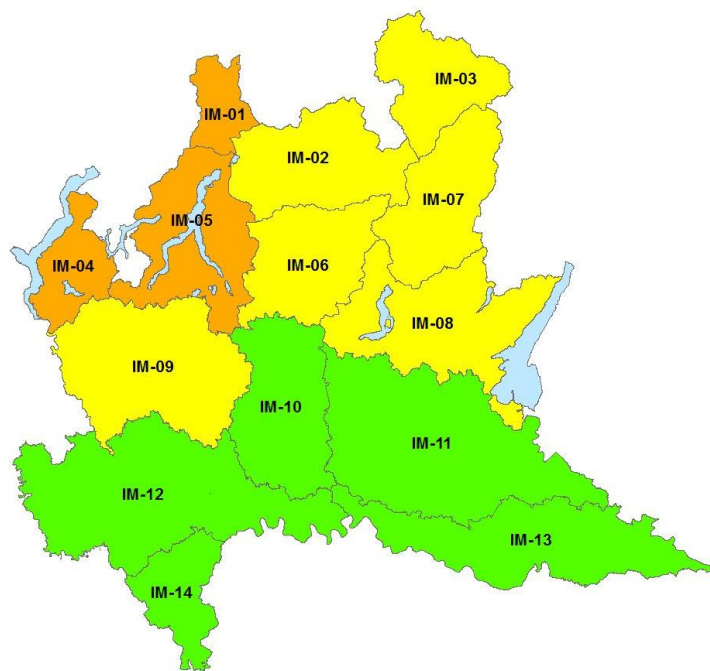
Piazza Città di Lombardia, 1 – 20124, Milano

D.G. Territorio e Protezione Civile

U.O. Protezione Civile

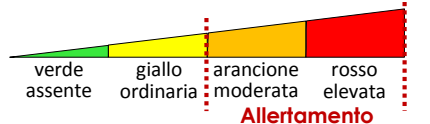


Codici colore validi per oggi 11/02



Codici colore validi per domani 12/02

LEGENDA LIVELLI DI CRITICITÀ



SEGNALARE OGNI EVENTO SIGNIFICATIVO A:

SALA OPERATIVA
CENTRO FUNZIONALE MONITORAGGIO RISCHI
cfmr@protezionecivile.regione.lombardia.it
salaoperativa@protezionecivile.regione.lombardia.it



Le previsioni meteorologiche sono a cura di ARPA Lombardia – Servizio Meteorologico Regionale
Le previsioni idrologiche-idrauliche si basano sui risultati delle catene modellistiche contenute nel sistema SINERGIE e nella piattaforma FEWS e su prodotti sviluppati presso il Centro Funzionale Monitoraggio Rischi di Regione Lombardia.
La rete idro-meteorologica della Lombardia in tempo reale è disponibile al sito:
http://sinergie.protezionecivile.regione.lombardia.it/sinergie_wsp6/html/public/

A tutti i Sindaci è richiesto di verificare la nuova zona omogenea di appartenenza consultando l'allegato 2 (da pag. 84 a pag. 174) dell'aggiornamento della Direttiva pubblicata sul sito <http://sicurezza.servizirl.it> nella pagina relativa alle Allerte di Protezione Civile.