

**COMUNICAZIONE CODICE GIALLO (ORDINARIA CRITICITA')**

n° 087 del 08/08/2018 – ore 12:00

per rischio Idrogeologico, Idraulico, Temporali Forti e Vento forte

Codice GIALLO per rischio TEMPORALI FORTI**su zone IM-01, IM-02, IM-03, IM-04, IM-05, IM-06, IM-07, IM-08, IM-09, IM-10, IM-11, IM-14**

con decorrenze e revoche riportate in tabella SCENARI E LIVELLI DI ALLERTAMENTO

SINTESI METEOROLOGICA

Per la giornata odierna 08/08 si confermano possibili rovesci o temporali isolati o sparsi, localmente anche di forte intensità specie sui settori alpini e prealpini, in particolare tra il pomeriggio e la sera. Sulla Pianura la probabilità di temporali risulta inferiore, ma anche su questa zona non sono da escludere locali fenomeni di forte intensità.

Per la giornata di domani 09/08, si prevedono al mattino molte nuvole su Alpi e Prealpi con rovesci più probabili sui settori occidentali, nella seconda parte della giornata avvicinamento della parte più attiva pre-frontale della perturbazione, con generale aumento dell'instabilità su Alpi, Prealpi ed alta pianura. Su queste aree sono attesi temporali diffusi specie tra il tardo pomeriggio e la notte su venerdì, più probabili sui settori occidentali dove potranno risultare localmente di forte intensità. I fenomeni più intensi e persistenti risulteranno più probabili su laghi e Prealpi Varesine, Valchiavenna, Lario, Prealpi occidentali e media-bassa Valtellina, altrove probabilità inferiore ma non nulla. La probabilità maggiore di temporali di forte intensità è prevista tra le ore 15 e le 24 di domani 09/08.

SCENARI E LIVELLI DI ALLERTAMENTO

ZONE OMOGENEE DI ALLERTAMENTO	DENOMINAZIONE	SCENARI DI RISCHIO	DECORRENZA DELLA CRITICITA'	LIVELLI DI CRITICITA' PREVISTI	FASE OPERATIVA MINIMA
IM-01 (SO)	Valchiavenna	Idrogeologico	-	Verde Assente	-
		Idraulico	-	Verde Assente	-
		Temporali forti	Da 08/08/2018 ore 00:00 a 10/08/2018 ore 00:00	Giallo Ordinario	ATTENZIONE
		Vento Forte	-	Verde Assente	-
IM-02 (SO)	Media-bassa Valtellina	Idrogeologico	-	Verde Assente	-
		Idraulico	-	Verde Assente	-
		Temporali forti	Da 08/08/2018 ore 00:00 a 10/08/2018 ore 00:00	Giallo Ordinario	ATTENZIONE
		Vento Forte	-	Verde Assente	-
IM-03 (SO)	Alta Valtellina	Idrogeologico	-	Verde Assente	-
		Idraulico	-	Verde Assente	-
		Temporali forti	Da 08/08/2018 ore 00:00 a 10/08/2018 ore 00:00	Giallo Ordinario	ATTENZIONE
		Vento Forte	-	Verde Assente	-
IM-04 (VA)	Laghi e Prealpi varesine	Idrogeologico	-	Verde Assente	-
		Idraulico	-	Verde Assente	-
		Temporali forti	Da 08/08/2018 ore 00:00 a 10/08/2018 ore 00:00	Giallo Ordinario	ATTENZIONE
		Vento Forte	-	Verde Assente	-



ZONE OMOGENEE DI ALLERTAMENTO	DENOMINAZIONE	SCENARI DI RISCHIO	DECORRENZA DELLA CRITICITA'	LIVELLI DI CRITICITA' PREVISTI	FASE OPERATIVA MINIMA
IM-05 (CO, LC)	<i>Lario e Prealpi occidentali</i>	Idrogeologico	-	Verde Assente	-
		Idraulico	-	Verde Assente	-
		Temporal forti	Da 08/08/2018 ore 00:00 a 10/08/2018 ore 00:00	Giallo Ordinario	ATTENZIONE
		Vento Forte	-	Verde Assente	-
IM-06 (BG)	<i>Orobie bergamasche</i>	Idrogeologico	-	Verde Assente	-
		Idraulico	-	Verde Assente	-
		Temporal forti	Da 08/08/2018 ore 00:00 a 10/08/2018 ore 00:00	Giallo Ordinario	ATTENZIONE
		Vento Forte	-	Verde Assente	-
IM-07 (BG, BS)	<i>Valcamonica</i>	Idrogeologico	-	Verde Assente	-
		Idraulico	-	Verde Assente	-
		Temporal forti	Da 08/08/2018 ore 00:00 a 09/08/2018 ore 00:00	Giallo Ordinario	ATTENZIONE
		Vento Forte	-	Verde Assente	-
IM-08 (BG, BS)	<i>Laghi e Prealpi orientali</i>	Idrogeologico	-	Verde Assente	-
		Idraulico	-	Verde Assente	-
		Temporal forti	Da 08/08/2018 ore 00:00 a 09/08/2018 ore 00:00	Giallo Ordinario	ATTENZIONE
		Vento Forte	-	Verde Assente	-
IM-09 (CO, LC, MB, MI, VA)	<i>Nodo Idraulico di Milano</i>	Idraulico	-	Verde Assente	-
		Temporal forti	Da 08/08/2018 ore 00:00 a 10/08/2018 ore 00:00	Giallo Ordinario	ATTENZIONE
		Vento Forte	-	Verde Assente	-
IM-10 (BG, CR, LC, LO, MB, MI)	<i>Pianura centrale</i>	Idraulico	-	Verde Assente	-
		Temporal forti	Da 08/08/2018 ore 00:00 a 09/08/2018 ore 00:00	Giallo Ordinario	ATTENZIONE
		Vento Forte	-	Verde Assente	-
IM-11 (BG, BS, CR, MN)	<i>Alta pianura orientale</i>	Idraulico	-	Verde Assente	-
		Temporal forti	Da 08/08/2018 ore 00:00 a 09/08/2018 ore 00:00	Giallo Ordinario	ATTENZIONE
		Vento Forte	-	Verde Assente	-



ZONE OMOGENEE DI ALLERTAMENTO	DENOMINAZIONE	SCENARI DI RISCHIO	DECORRENZA DELLA CRITICITA'	LIVELLI DI CRITICITA' PREVISTI		FASE OPERATIVA MINIMA
IM-12 (CR, LO, MI, PV)	<i>Bassa pianura occidentale</i>	Idraulico	-	Verde		-
		Temporali forti	-	Assente		-
		Vento Forte	-	Verde		-
IM-13 (CR, MN)	<i>Bassa pianura orientale</i>	Idraulico	-	Assente		-
		Temporali forti	-	Verde		-
		Vento Forte	-	Assente		-
IM-14 (PV)	<i>Appennino pavese</i>	Idrogeologico	-	Verde		-
		Idraulico	-	Assente		-
		Temporali forti	Da 08/08/2018 ore 00:00 a 09/08/2018 ore 00:00	Giallo Ordinario		ATTENZIONE
		Vento Forte	-	Verde		-

VALUTAZIONE EFFETTI AL SUOLO – INDICAZIONI OPERATIVE

Si chiede ai sistemi locali di protezione civile di **attivare/mantenere** una **fase operativa** di **ATTENZIONE**, cioè di predisporre il sistema locale alla pronta attivazione di azioni di monitoraggio e contrasto, congruenti a quanto previsto nella pianificazione di emergenza comunale, per la salvaguardia della pubblica incolumità e la riduzione dei rischi.

In particolare si suggerisce ai Presidi territoriali di prestare attenzione a fenomeni che localmente potrebbero risultare pericolosi, quali:

- gli **scenari di rischio temporali forti** (rovesci intensi, fulmini, grandine, raffiche di vento) caratterizzati da elevata incertezza previsionale ma con effetti dannosi sul territorio, quali: danni a coperture e a strutture provvisorie; rottura di rami, caduta di alberi e abbattimento di pali, segnaletica e impalcature con conseguenti effetti sulla viabilità e sulle reti aeree di comunicazione e di distribuzione di servizi; danni alle colture agricole e agli automezzi a causa di grandinate; innesco di incendi e lesioni da fulminazione; **possibili locali dissesti idrogeologici e locali criticità sul reticolo idraulico minore e/o sulle reti di drenaggio urbano (con particolare attenzione ai bacini di Olona-Seveso-Lambro)**; problemi per la sicurezza dei voli amatoriali e delle attività svolte sugli specchi lacuali.

Frana Pal – Sonico (IM-07): si segnala la REVOCA della FASE DI ORDINARIA CRITICITÀ e ritorno a condizioni di normalità per gli scenari A (Frana Pal) e B (Colate Val Rabbia), con decorrenza dalle ore 00 del 09/08/2018, rimandando alle azioni previste dalla «*Pianificazione d’Emergenza provinciale per rischio Idrogeologico-Idraulico del Fiume Oglio e del torrente val Rabbia*».

I Presidi territoriali hanno la facoltà comunque di valutare se applicare tale passaggio, in funzioni di valutazioni locali sull’evoluzione del fenomeno e degli effetti al suolo.

Si chiede di segnalare con tempestività eventuali criticità che dovessero presentarsi sul proprio territorio in conseguenza del verificarsi dei fenomeni previsti, telefonando al numero verde della Sala Operativa di Protezione Civile regionale: 800.061.160 o via mail all’indirizzo: cfmr@protezionecivile.regione.lombardia.it

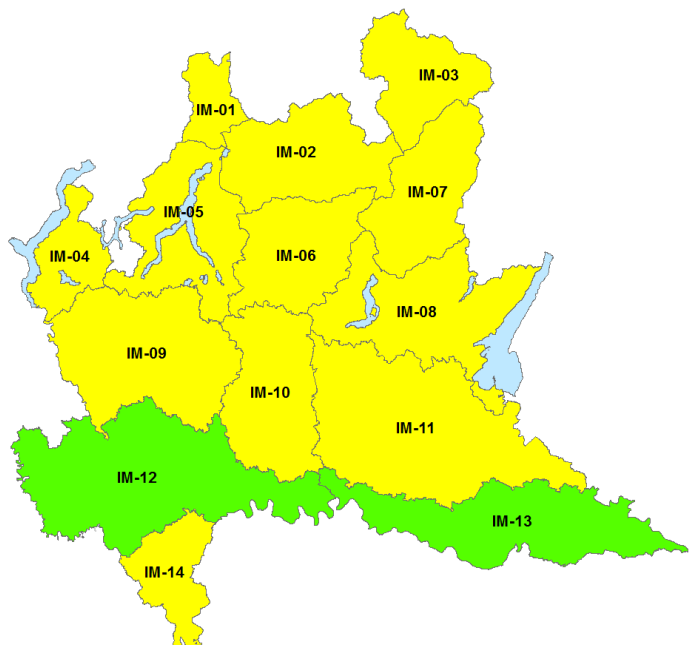


Regione Lombardia

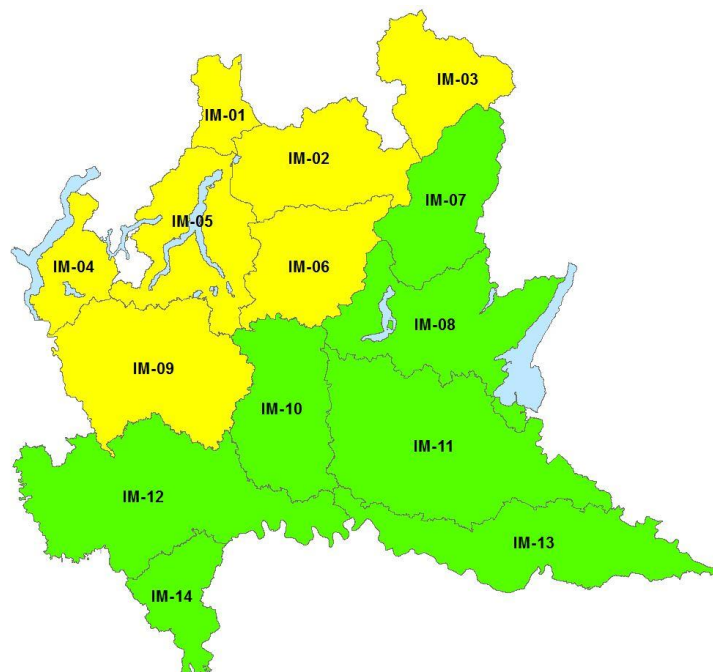
CENTRO FUNZIONALE MONITORAGGIO RISCHI NATURALI

Regione Lombardia
Piazza Città di Lombardia, 1 – 20124, Milano

D.G. Territorio e Protezione Civile
U.O. Protezione Civile

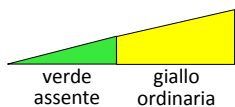


Codici colore di allerta per il pomeriggio-sera di oggi 08/08/2018.



Codici colore di allerta per il pomeriggio-sera di domani 09/08/2018.

LEGENDA LIVELLI DI CRITICITÀ



SEGNALARE OGNI EVENTO SIGNIFICATIVO A:

SALA OPERATIVA
CENTRO FUNZIONALE MONITORAGGIO RISCHI
cfmr@protezionecivile.regione.lombardia.it
salaoperativa@protezionecivile.regione.lombardia.it

Numero Verde
800.061.160

Le previsioni meteorologiche sono a cura di ARPA Lombardia – Servizio Meteorologico Regionale
Le previsioni idrologiche-idrauliche si basano sui risultati delle catene modellistiche contenute nel sistema SINERGIE e nella piattaforma FEWS e su prodotti sviluppati presso il Centro Funzionale Monitoraggio Rischi di Regione Lombardia.
La rete idro-meteorologica della Lombardia in tempo reale è disponibile al sito:
http://sinergie.protezionecivile.regione.lombardia.it/sinergie_wsp6/html/public

Per maggiori informazioni sul sistema di allertamento in Regione Lombardia, consultare il sito istituzionale www.regione.lombardia.it nella sezione “A portata di mano” alla voce “Allerte di Protezione Civile”.